

**POZNÁMKA:**  
SOUŘADNICOVÝ SYSTÉM: S- JTSK  
VÝŠKOVÝ SYSTÉM: B.p.v.  
VŠECHNY KILOMETRICKÉ POPISY BEZ UVEDENÍ  
ČÍSLA KOLEJE PSANÉ STANDARDNÍM PÍSMEM (BEZ SKLONU)  
JSOU VZTAŽENY KE KOLEJI Č. 1.

Legenda souvisejících SO/PS:



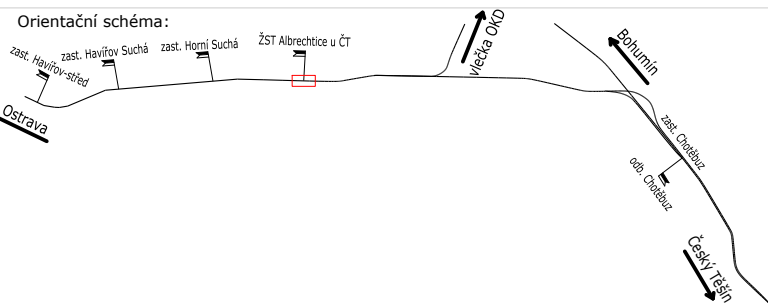


- |                  |  |
|------------------|--|
| SO 12-86-03      | ŽST Albrechtice u Českého Těšína, zemní kabel LDSž 22kV          |
| SO 11-86-02 odb. | Chotěbuz - Albrechtice u Českého Těšína, závěsný kabel LDSž 22kV |
| SO 12-88-01      | ŽST Albrechtice u Českého Těšína, STS LDSž 22kV - uzemnění       |
| TB               | SO 12-72-01 ŽST Albrechtice u Č. T., technologická budova        |

Legenda stávajících inženýrských sítí

- |  |                     |
|--|---------------------|
|  | NTL plynovodní p    |
|  | STL plynovodní p    |
|  | VTL plynovodní p    |
|  | vodovodní potrubí   |
|  | kanalizační potrubí |
|  | kabely NN           |
|  | kabely VN           |
|  | vedení NN           |
|  | vedení VN           |
|  | vedení VVN          |
|  | kabely NN           |
|  | kabely VN           |
|  | sčítací kabely      |
|  | teplovod            |

Legenda situace:

- |       |   |
|-------|---|
| _____ | hranice pozemku Českých drah, a. s.       |
| _____ | hranice pozemku SŽ.                       |
| _____ | hranice pozemků katastrální mapy          |
| _____ | stávající stav                            |
| _____ | kolejové řešení, mostní a pozemní objekty |

 <div>EVROPSKÁ UNIE Evropské strukturální a investiční fondy Operační program Doprava</div>		<div>Ministerstvo dopravy Státní fond dopravní infrastruktury</div>	
Jiné ověření:		Paré:	
<div>Orientační schéma:</div>		Razítko oprávněné osoby:	
		Podpis: _____ Datum: _____	
Revize:	Datum:	Popis:	Kontroloval:
000	30.12.2022	Definitivní odevzdání dokumentace	Ing. Vladimír Čechák
Stavebník/Investor:		<b>Správa železnic, státní organizace</b>	
Adresa:		Dlážděná 1003/7, 110 00 Praha 1	
Zástupce investora:		Stavební správa východ	
Adresa:		Nerudova 1, 779 00 Olomouc	
		 <b>SPRÁVA ŽELEZNIC</b>	
Zhotovitel díla:		<b>EXprojekt s.r.o.</b>	
Adresa:		Heršpická 758/13, 619 00 Brno	
Kontakt:		T: +420 533 312 000 E: info@exprojekt.cz	
Zhotovitel objektu:		<b>SB projekt s.r.o.</b>	
Adresa:		Kasárská 4063/4, 695 01 Hodonín	
Kontakt:		T: +420 725 528 626 E: info@sbprojekt.cz	
			
Hlavní projektant (HIP):	<b>Ing. Pavel Odehnal   Ing. Dominik Mojižšek</b>		Specialista: <b>Ing. Marek Vývoda</b>
Název stavby/akce:	<b>Optimalizace traťového úseku Český Těšín (mimo) - Albrechtice u Českého Těšína (včetně)</b>		Označení investora: <b>S621700032</b>
Název části:	Technologie transformačních stanic vn/n (energetika)		Zakázka: <b>2021-024</b>
Název objektu/dílčí části:	<b>ŽST Albrechtice u Českého Těšína, STS LDSŽ 22kV</b>		Označení části: <b>D.1.3.5</b>
			Označení objektu/komplexu: <b>PS 12-03-51</b>
Název přílohy:	Výkresová část		Číslo přílohy (typ/pořadí): <b>2. 001</b>
Název dílčí části přílohy:	Situační plán		
Odpovědný projektant:	Zpracovatel přílohy:	Měřítko:	Stupeň dokumentace:
Ing. Vladimír Čechák	Ing. Vladimír Čechák	1:500	<b>DUR</b>
Kraj:	Katastrální území:	TUDU:	Smluvní datum zpracování:
Moravskoslezský	Albrechtice u Č.T. [600121]	2521 B1	<b>30.12.2022</b>

Kódové označení přílohy:  
S621700032\_DURX\_D1305\_PS120351\_2\_001\_000  
[Prostor pro další informace]